



Povodí Odry
státní podnik



POD000110926

Váš dopis zn.:

Ze dne:

Obec Petřvald

Naše zn.: 13955/916/5./7.23/Ko/2015

Vyřizuje: Jana Kohutková,

742 60 Petřvald 175

Tel.: 596 657 304

E-mail: Jana.Kohutkova@pod.cz

Datum: 7.10.2015

Žádost o majetkoprávní vypořádání – k.ú. Petřvald u Nového Jičína

Povodí Odry, státní podnik nechal vyhotovit geometrický plán zak. č. 867-203/2013, kterým byl zaměřen skutečný stav vodního díla „Lubina-Košatka, rekonstrukce ohrazování v katastrálním území Košatka“ (DHM 01349) v katastrální území Petřvald u Nového Jičína pro účely majetkoprávního vypořádání a zápisu vodního díla do katastru nemovitostí. Geometrický plán již zapsán v katastru nemovitostí.

Dovolujeme si Vás touto cestou požádat o bezúplatný převod nově odměřeného pozemku p. st. č. 687 o výměře 84 m², vodní dílo, hráz v kat. území Petřvald u Nového Jičína, který je zastavěn výše uvedenou stavbou v našem vlastnictví.

Důvodem převodu je zkvalitnění plnění povinností správce toku dle zákona č. 254/01 Sb., o vodách.

Prosíme, uvádějte v odpovědi naši značku dopisu.

Děkujeme za spolupráci a jsme s pozdravem

Povodí Odry
státní podnik 161
701 26 Ostrava, Varenská 49

Ing. Hana Poledníková
vedoucí majetkového odboru

Příloha:

1x kopie GP

1x informace o parcele

2x rozhodnutí

OBECNÍ ÚŘAD PETŘVALD, okr. Nový Jičín		Čís. dop.
Došlo: 13. 10. 2015	Zpracov.	ST
Č. j.: 1230 / 2015	Uč. znak	12.2
Přeoč. lis.: / Příl.: 2		VIT

Státní podnik Povodí Odry zpracovává osobní údaje dle zákona č. 101/2002 Sb. v platném znění. Bližší informace naleznete na webových stránkách.

Doručovací adresa:

Povodí Odry, státní podnik
Varenská 3101/49, 701 26 Ostrava
E-mail: info@pod.cz

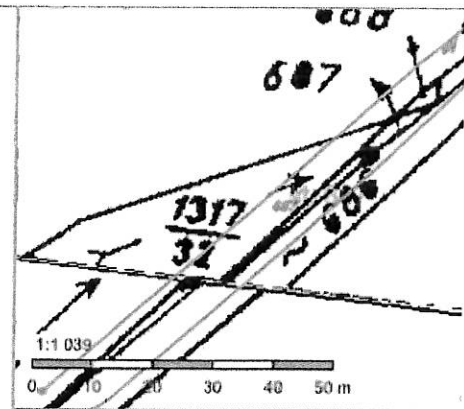
IČ: 70890021, DIČ: CZ70890021
Zapsán v OR u Krajského soudu
v Ostravě, spisová značka AXIV 584

Bankovní spojení:
KB Ostrava
č. ú.: 97104761/0100

www.pod.cz

Informace o pozemku

Parcelní číslo:	st. 687
Obec:	Petřvald [599743]
Katastrální území:	Petřvald u Nového Jičína [720500]
Číslo LV:	10001
Výměra [m ²]:	84
Typ parcely:	Parcela katastru nemovitostí
Mapový list:	STEP2880,V.S.XVII-11-16
Určení výměry:	Graficky nebo v digitalizované mapě
Druh pozemku:	zastavěná plocha a nádvoří
Stavba na pozemku:	vod. dílo, hráz k ochraně nemovitostí před zaplavením při povodni



Vlastníci, jiní oprávnění

Vlastnické právo	Podíl
Obec Petřvald, Petřvald 1-Petřvald 175, 74260 Petřvald	

Způsob ochrany nemovitosti

Nejsou evidovány žádné způsoby ochrany.

Seznam BPEJ

Parcela nemá evidované BPEJ.

Omezení vlastnického práva

Nejsou evidována žádná omezení.

Jiné zápisy

Nejsou evidovány žádné jiné zápisy.

Nemovitost je v územním obvodu, kde státní správu katastru nemovitostí ČR vykonává [Katastrální úřad pro Moravskoslezský kraj, Katastrální pracoviště Nový Jičín](#).

Zobrazené údaje mají informativní charakter. Platnost k 07.10.2015 10:48:27.

© 2004 - 2015 Český úřad zeměměřický a katastrální, Pod sídlištěm 1800/9, Kobyličky, 18211 Praha 8
Podání určená katastrálním úřadům a pracovištím zasílejte přímo na [jejich e-mail adresu](#).

Verze aplikace: 5.2.0 build 1

K059119 D

OKRESNÍ NÁRODNÍ VÝBOR FRÝDEK-MÍSTEK

vodního a lesního hospodářství a zemědělství
odbor

č. j. VLNZ/voda/1061/75/ak-404.2

Frýdek-Místek dne 7.10.1975

Povodí Úry

Cihlářská 51
O s t r a v a 1

Věc: Úprava Lubiny v Košatce n.O. km 1,577 - 2,647 - schválení dokončené stavby.

R o z h o d n u t í

Údbor vodního a lesního hospodářství a zemědělství ONV ve Frýdku - Místku po řízení provedeném dne 26.9.1975 na základě vaší žádosti a ve smyslu § 9 zák.č. 130/73 sb. a § 10 zák. č. 130/73 sb.

s c h v á l u j e

dokončenou stavbu úpravy Lubiny v Košatce n.O. km 1,577 - 2,647 včetně změn proti schválené pl.

O d ů v o d ě n í

Stavba úpravy Lubiny v Košatce n.O. km 1,577 - 2,647 byla povolena rozhodnutím odboru VLNZ ze dne 17.9.1974 č.j. VLNZ/voda/179/74/ak.

Řízení dne 26.9.1975 bylo zjištěno, že podmínky povolení stavby byly splněny. Při obíhky ONV a zástupce provozovatele se týkají protipovodňové ochrany obce a realizace II. úseku úpravy Lubiny.

Změny proti projektu:

- 1) Účel opěvnění v prof. 20-23 pravý břeh v délce 115 m místo původně projektovaného laťového plátku a pohozy nakaženému proveden zához z lomového kamene.
- 2) V prof. 3 vjezd do řečiště na pravém břehu u mostu proveden zúžení v místě hráze na 3 m a snížení o 90 cm.

MV Košatka n.O. a JZD Údca Krmelín - nemají k dokončené stavbě dalších námitek mimo připomínky uvedené v protokolu o předání a převzetí dokončené stavby z 10.9.1975.

V ý v ý s t ě - rovněž nemá námitek.

ONV odbor VLNZ ve Frýdku - Místku na základě vodohospodářského schválení dokončené stavby a ve smyslu vl. nar.č. 5/50 sb. uvádí stavby úpravy Lubiny v km 1,577 - 2,647 v Košatce n.O. do trvalého provozu.

Proti tomuto rozhodnutí je možno se odvolati do 10 dnů ode dne doručení k ONV v Ostravě odboru VLNZ, podáním u sdělnějšího odboru.

Na vědomí:

PO Ostrava 2 k, MV Košatka n.O.,
PO, provoz Duchdól, JZD Údca, ONV Ostrava

Vešoucí odboru VLNZ

uznesení



Okresní úřad ve Frýdku-Místku
referát životního prostředí

Č.j. RŽ- voda-2635/93/94/Ši-230.2
Vyřizuje: Šigutová

Frýdek-Místek dne 27.1.1994



Povodí Odry
závod 1
Suchdol n.O.

Toto rozhodnutí nabylo právní moci

dne 23.2.1994

Věc: Lubina Košatka, rekonstrukce ohrázení - povolení trvalého užívání stavby

Rozhodnutí

Okresní úřad ve Frýdku-Místku, referát životního prostředí jako příslušný vodohospodářský orgán dle ust. § 2 zák.č. 130/74 Sb. (úplné znění zák.č. 458/92 Sb.) o státní správě ve VH a § 120 zák.č. 50/76 Sb. ve znění pozd.předpisů zák.č. 262/92 Sb. o územním plánování a stavebním řádu

povoluje

dle ust. § 9 odst. 4 zák.č. 138/73 Sb. o vodách a § 82 odst. 1) zák.č. 50/76 Sb. ve znění pozd.předpisů zák.č. 262/92 Sb. užívání dokončené stavby "Lubina košatka rekonstrukce ohrázení v kat. území Košatka." Současně podle ust. § 68 zák.č. 50/76 Sb. ve znění pozd.předpisů a § 81 téhož zákona schvaluje změnu stavby oproti ověřené projektové dokumentaci. Změna se týká ohrázení pravého břehu, které bylo redukováno pouze na zesílení stávající konstrukce ochranné hráze v délce 371, 50 m včetně zvýšení prosedlých částí s výškovým navázáním na stávající hrázku v pF P 1.

Současně ukládá povinnost dokončit zatravnění hrází a plochy, která sloužila pro zařízení staveniště v termínu do 31.5.1994.

Odůvodnění

Na základě žádosti správce toku - Povodí Odry závod 1, Suchdol n.O. provedl vodohospodářský orgán vodoprávní řízení včetně místního šetření a ústního jednání konaného dne 21.1.1994. Výsledkem tohoto řízení bylo povolení trvalého užívání stavby.

Změna oproti schválené PD byla schválena při kolaudačním řízení, neboť se jednalo o snížení rozsahu úpravy v důsledku toho, že původně navrženou kapacitu průtoku by silniční most nepřevédl.

VRÁZ DOSAVALNHO A NOVOHO STAVU DOAJD KATASTRU NEKMOVOSTI

DOBVEDIT' STAV				NOVÝ STAV				Porovnanie so starým evidenčným listom územia				
Dohľadový por. číslo	Výmera parcely m ²	Číslo parcely	Dohľadový por. číslo	Výmera parcely m ²	Číslo parcely	Typ stavu územie	Značka územia	Di. číslo územia v katastrálnom území	Di. číslo územia v starom katastrálnom území	Číslo listu výherný	Výmera listu m ²	Dohľadový por. číslo
477	17,65	17-08	477/1	9,66	66	lesný poz.	0	477		PK	522	9,66
477	17,65	17-08	477/2	7,07	07	lesný poz.	0	477			522	7,07
477	17,65	17-08	477/3	9,99	99	zast. lsk.	0	477			522	9,99
489	8,96	33	489	8,96	60	otv. voda	0				10002	8,96
1317/11	31,66	lesný poz.	1317/11	31,59	59	lesný poz.	0	1317/11			522	31,59
1317/30	20,98	otv. voda	1317/30	40,96	96	zast. lsk.	0	1317/30			427	40,96
1317/30	20,98	otv. voda	1317/30	32,01	01	zast. lsk.	0	1317/30			427	32,01
1317/32	21,47	otv. voda	1317/32	20,63	63	otv. voda	0	1317/32			10001	20,63
1317/44	54	otv. voda	1317/44	42	42	otv. voda	0	1317/44			921	42
1317/88	1,63	otv. voda	1317/88	1,34	79	otv. voda	0	1317/88			427	1,34
4259	28,98	4	4259	28,33	33	otv. voda	0	4259			529	28,33
4259	4,78	4	4259	4,70	70	otv. voda	0	4259			10002	4,70

*1) Zmena výmery 4377 m² podľa §29 ods.1 písmeno d) Vyhlas. č.26/2007 u parcely č.417

GEOMETRICKÝ PLAN
DJO význačen vodného díla v katastru

Vyhovozit: ZEMEMERITVI JESENÍK S.R.O.
Karlova Cesta 553/6
Jeseník 79001
867-203/2013
Dátum plánu: 06.12.2013
Druh: Nový územ.
Druh: Petrvald
Katastrální území: Petrvald u Nového Újezína
Město: U.S.XVII/1-16.XVIII/1-09.43
Kód zjednot. územ. vým. je určen podle §17 odst. 2 vyhlášky č. 68/2007 Sb.
Dohledový list: 5.12.2013
Druh: 203/2013
Vyhlas. č.26/2007 Sb.



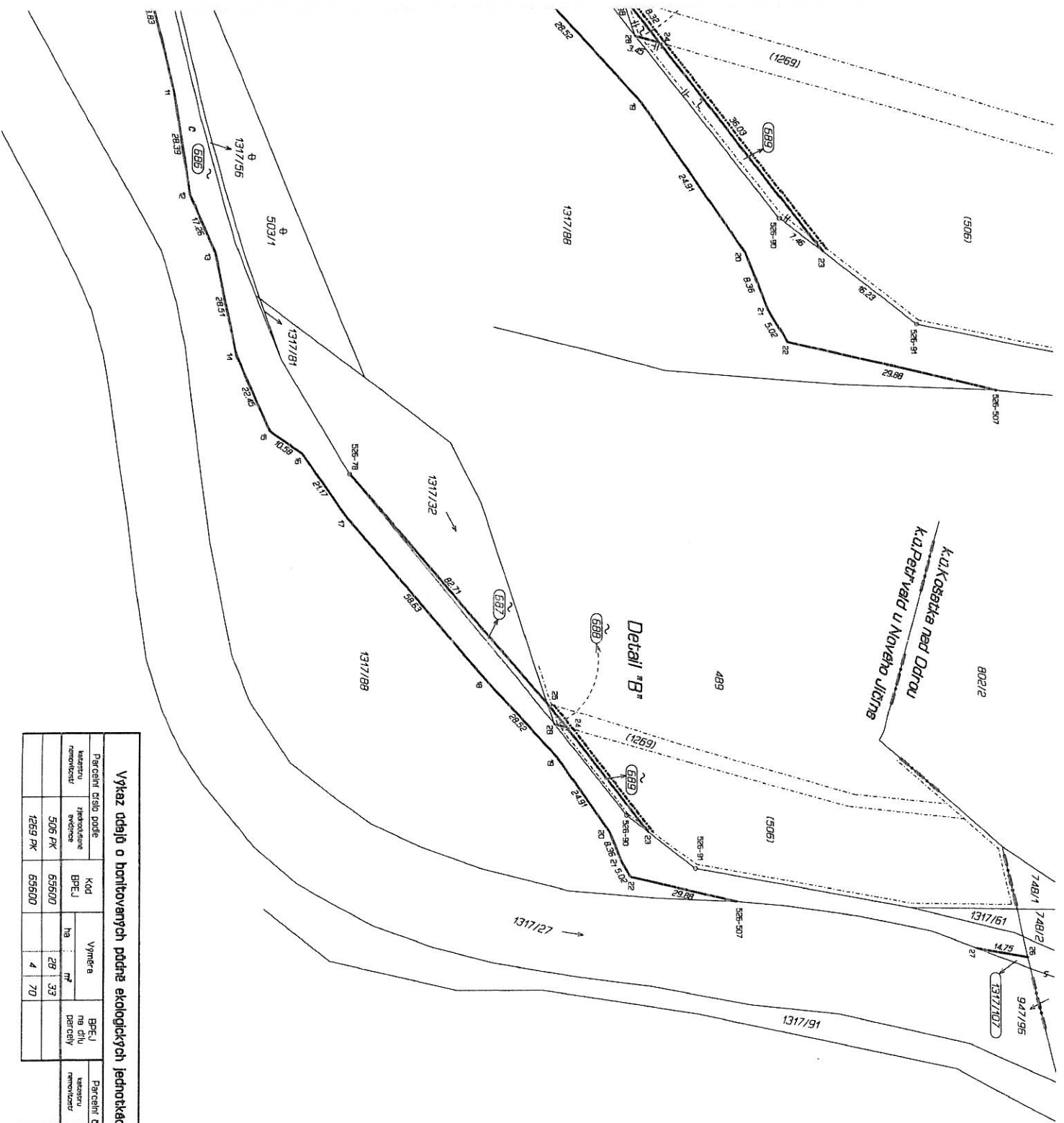
Ing. Jitř Dřev



Ing. František Vejška

Návrhová a přehledová odpověď příslušným příslušným. Katastrální území, katastrální pracoviště souhlasí s obsahem par. cel.

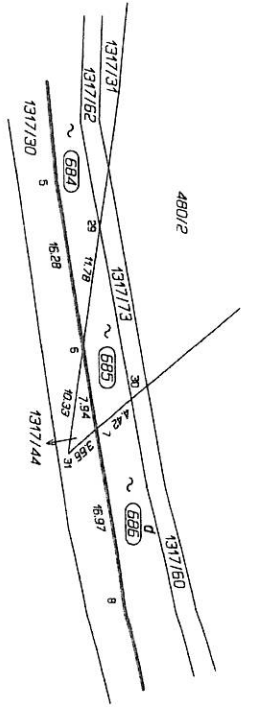
Druh: 5.12.2013
Druh: 203/2013
Druh: 19-12-2013
Druh: 2013/1813



Výkaz údelů o horkovených půdně ekologických jednotkách (BPEJ) k parcelám nového stavu

Parcelní číslo podle katastru nemovitostí	Kód BPEJ		Výměra		BPEJ na dílu (části)	Parcelní číslo podle katastru nemovitostí	Kód BPEJ		Výměra		BPEJ na dílu (části)
	zpracované	BPEJ	ha	m ²			zpracované	BPEJ	ha	m ²	
506 FK	55500		29	33		1269 PK	55500		4	70	

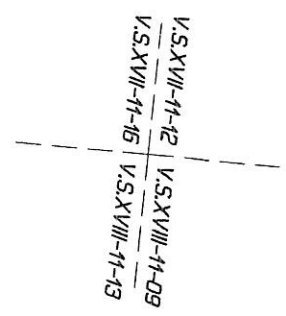
Detail "A"



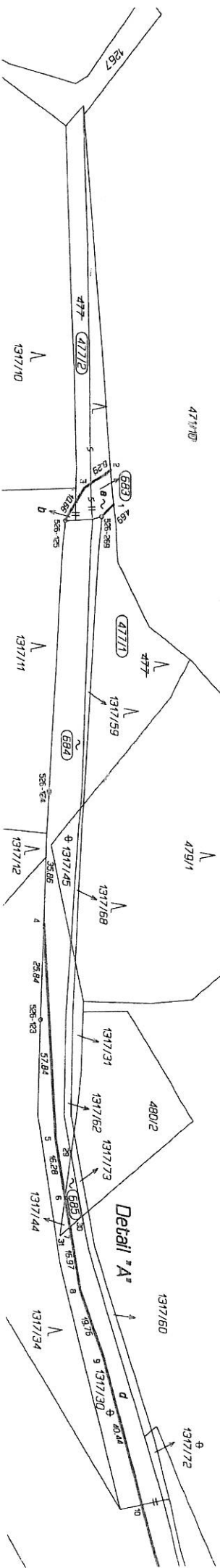
Seznam souřadnic (S-JTSK)

Číslo bodu	Souřadnice pro záměr do KN	Kód květiny	Souřadnice uřadové měřičem	Poznámka
Y	X	Y	X	
525-78	480124,21	113366,89	B	měřik U1
525-80	480031,27	113294,13	B	měřik U1
525-81	480016,87	113275,34	B	měřik U1
525-123	480401,06	113454,51	B	měřik U1
525-124	480462,99	113462,03	B	měřik U1
525-125	480352,47	113467,51	B	měřik U1
525-126	480352,47	113467,51	B	měřik U1
525-507	480007,85	113264,02	B	měřik U1
1	480539,71	113434,15	B	de kolk-bod ořezan stavěcí činností
2	480544,48	113441,76	B	de kolk-bod ořezan stavěcí činností
3	480428,84	113453,47	B	de kolk-bod ořezan stavěcí činností
4	480389,73	113420,85	B	de kolk-bod ořezan stavěcí činností
5	480389,73	113420,85	B	de kolk-bod ořezan stavěcí činností
6	480389,73	113420,85	B	de kolk-bod ořezan stavěcí činností
7	480389,73	113420,85	B	de kolk-bod ořezan stavěcí činností
8	480389,73	113420,85	B	de kolk-bod ořezan stavěcí činností
9	480389,73	113420,85	B	de kolk-bod ořezan stavěcí činností
10	480270,55	113428,28	B	de kolk-bod ořezan stavěcí činností
11	480270,55	113428,28	B	de kolk-bod ořezan stavěcí činností
12	480199,95	113412,75	B	de kolk-bod ořezan stavěcí činností
13	480199,95	113412,75	B	de kolk-bod ořezan stavěcí činností
14	480199,95	113412,75	B	de kolk-bod ořezan stavěcí činností
15	480199,95	113412,75	B	de kolk-bod ořezan stavěcí činností
16	480129,77	113382,77	B	de kolk-bod ořezan stavěcí činností
17	480129,77	113382,77	B	de kolk-bod ořezan stavěcí činností
18	480068,13	113332,45	B	de kolk-bod ořezan stavěcí činností
19	480068,13	113332,45	B	de kolk-bod ořezan stavěcí činností
20	480068,13	113332,45	B	de kolk-bod ořezan stavěcí činností
21	480068,13	113332,45	B	de kolk-bod ořezan stavěcí činností
22	480068,13	113332,45	B	de kolk-bod ořezan stavěcí činností
23	480068,13	113332,45	B	de kolk-bod ořezan stavěcí činností
24	480068,13	113332,45	B	de kolk-bod ořezan stavěcí činností
25	480068,13	113332,45	B	de kolk-bod ořezan stavěcí činností
26	479992,33	113183,28	B	de kolk-bod ořezan stavěcí činností
27	479992,33	113183,28	B	de kolk-bod ořezan stavěcí činností
28	480068,13	113332,45	B	de kolk-bod ořezan stavěcí činností
29	480068,13	113332,45	B	de kolk-bod ořezan stavěcí činností
30	480068,13	113332,45	B	de kolk-bod ořezan stavěcí činností
31	480068,13	113332,45	B	de kolk-bod ořezan stavěcí činností

Detail "B"



489



490